


地 番	開発区域		
NO	X	Y	$Yn(Xn+1-Xn-1)$
K1	2092.558	2573.422	79065.817528
K2	2093.611	2581.345	4086.269135
K3	2094.141	2585.655	-73665.310950
K4	2065.121	2590.730	-210390.592570
P3	2012.932	2599.787	-141147.635804
P4	2010.829	2588.510	129309.017050
K8	2062.887	2578.796	210762.418284
倍面積	-1980.017327		
合計面積	990.0086635		
地 積	990.00㎡		

点 名	X 座標	Y 座標
T-13A	1984.668	2593.976
T1	1987.510	2610.166
T2	2093.326	2573.113
T3	2094.952	2585.065



【基準点座標一覧】

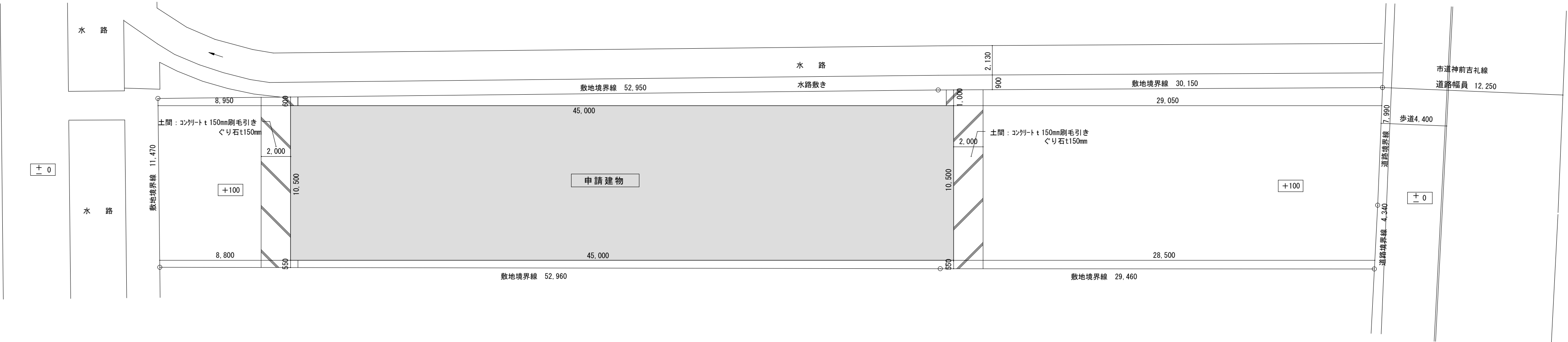
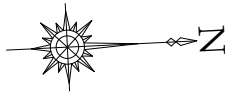
T-13A

T1



敷地測量図 1 : 2 5 0

付近見取り図



敷地配置図 1 : 2 0 0

サイカステンレス工作所倉庫 新 築 工 事

付近見取り図・敷地測量図
敷地配置図

縮図 1 : 200
1 : 250

No.A

設計 査図 年 月 日

山口建築設計事務所

TEL (073) 433-3135

和歌山市材木丁32 マサキビル3F

一級建築士登録第125999号山口真和